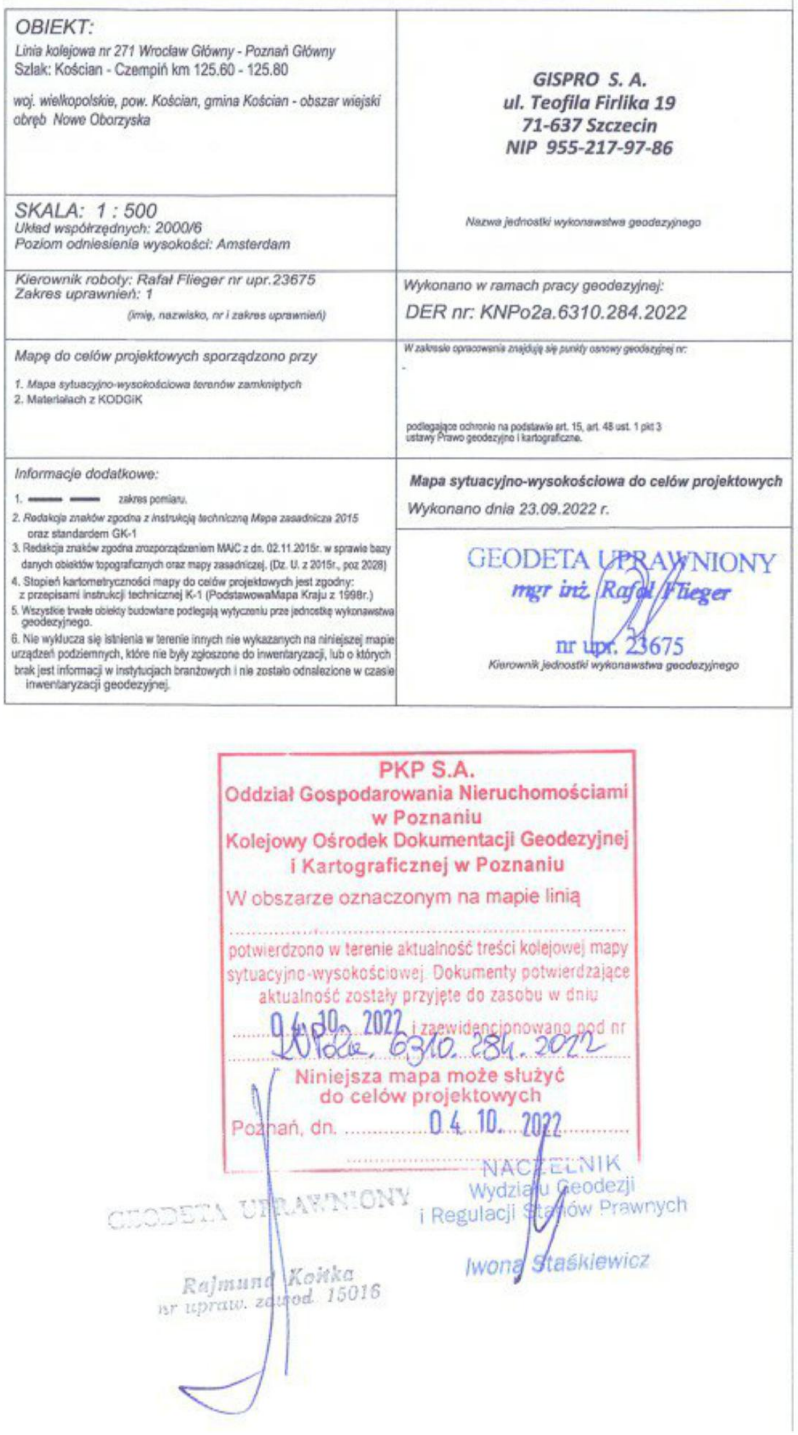

OBIEKT:

Linia kolejowa nr 271 Wrocław Główny - Poznań Główny
Szlak: Kościan - Czempiń km 125.60 - 125.80

woj. wielkopolskie, pow. Kościan, gmina Kościan - obszar wiejski
obręb Nowe Oborzyska

GISPRO S. A.
ul. Teofila Firlika 19
71-637 Szczecin
NIP 955-217-97-86

Nazwa jednostki wykonawstwa geodezyjnego

SKALA: 1 : 500
Układ współrzędnych: 2000/6
Poziom odniesienia wysokości: Amsterdam

Kierownik roboty: Rafał Flieger nr upr.23675
Zakres uprawnień: 1
(imię, nazwisko, nr i zakres uprawnień)

Wykonano w ramach pracy geodezyjnej:
DER nr: KNPo2a.6310.284.2022

Mapę do celów projektowych sporządzono przy

1. *Mapa sytuacyjno-wysokościowa terenów zamkniętych*
2. Materiałach z KODGiK

W zakresie opracowania znajdują się punkty osnowy geodezyjnej nr:
-

podlegające ochronie na podstawie art. 15, art. 48 ust. 1 pkt 3 ustawy Prawo geodezyjne i kartograficzne.

Informacje dodatkowe:

1. — — zakres pomiaru.
2. *Redakcja znaków zgodna z instrukcją techniczną Mapa zasadnicza 2015 oraz standardem GK-1*
3. Redakcja znaków zgodna zrozporządzeniem MAiC z dn. 02.11.2015r. w sprawie bazy danych obiektów topograficznych oraz mapy zasadniczej. (Dz. U. z 2015r., poz 2028)
4. Stopień kartometryczności mapy do celów projektowych jest zgodny: z przepisami instrukcji technicznej K-1 (PodstawowaMapa Kraju z 1998r.)
5. Wszystkie trwałe obiekty budowlane podlegają wytyczeniu prze jednostkę wykonawstwa geodezyjnego.
6. Nie wyklucza się istnienia w terenie innych nie wykazanych na niniejszej mapie urządzeń podziemnych, które nie były zgłoszone do inwentaryzacji, lub o których brak jest informacji w instytucjach branżowych i nie zostało odnalezione w czasie inwentaryzacji geodezyjnej.

Mapa sytuacyjno-wysokościowa do celów projektowych

Wykonano dnia 23.09.2022 r.

GEODETA UPRAWNIONY
mgr inż. Rafał Flieger
nr upr. 23675

Kierownik jednostki wykonawstwa geodezyjnego

PKP S.A.
Oddział Gospodarowania Nieruchomościami w Poznaniu
Kolejowy Ośrodek Dokumentacji Geodezyjnej i Kartograficznej w Poznaniu
W obszarze oznaczonym na mapie linią
....
potwierdzono w terenie aktualność treści kolejowej mapy sytuacyjno-wysokościowej. Dokumenty potwierdzające aktualność zostały przyjęte do zasobu w dniu
04.10.2022 i zaewidencjonowano pod nr
KNPo2a.6310.284.2022
Niniejsza mapa może służyć do celów projektowych
Poznań, dn. 04.10.2022

GEODETA UPRAWNIONY
Rajmund Kołka
nr upraw. zawod. 15016

NACZELNIK
Wydziału Geodezji
i Regulacji Stanów Prawnych
Iwona Staśkiewicz

MAPA DO CELÓW PROJEKTOWYCH
arkusz 2/7

Identyfikator zgłoszenia pracy geodezyjnej		**GN-I,6640,1348,2024**
Położenie obszaru opracowyywania Nazwa miejscowości		**Nowe Oborzyska**
Jednostka ewidencyjna	identyfikator	**301103_2**
	nazwa	**Kościan - obszar wiejski**
Obręb ewidencyjny	identyfikator	**301103_2,0019**
	nazwa	**Nowe Oborzyska**
Skala mapy		**1:500**
Nazwa układu współrzędnych	prostokątnych płaskich	**2000/6**
	układu wysokości	**PL-EVRF2007-NH**
Oznaczenie granic obszaru, który był przedmotem aktualizacji		— — — — — — — —
Informacje o służebnościach gruntowych mających wpływ na zagospodarowanie gruntów, zlokalizowanych w granicach projektowanej inwestycji *)		**Nie wykonano ustalenia obciążeń służebnościami.**
Data opracowania mapy		**25,07,2024**
Imię i nazwisko osoby, która opracowała mapę.		**Rafał Kowalski**

GISPRO S. A.
ul. Wyzwolenia 70
71-506 Szczecin
NIP 955-217-97-86

Podpis jest prawidłowy ✓

podpis geodety uprawnionego

*) Należy podać skrótowy opis służebności gruntowej wraz ze sposobem jej oznaczenia na mapie, a w przypadku kiedy nie wykonano ustalenia obciążeń służebnościami - zamieścić stosowną informację.

Uwaga!

1. Nie wyklucza się istnienia w terenie innych nie wykazanych na niniejszej mapie urządzeń podziemnych, które nie były zgłoszone do inwentaryzacji

Poświadczam, że niniejszy dokument został opracowany w wyniku prac geodezyjnych i kartograficznych, których rezultaty zawiera operat techniczny pozytywnie zweryfikowany. Jednocześnie informuję, że jestem świadomy odpowiedzialności karnej za złożenie fałszywego oświadczenia.

Identyfikator zgłoszenia prac geodezyjnych	***GN.6640.1348.2024***
Organ służby geodezyjnej, który otrzymał zgłoszenie	***Starosta Kościański***
Wykonawca prac geodezyjnych	***GISPRO S. A.***
Nr oraz data sporządzenia dokumentu zawierającego wynik pozytywnej weryfikacji	***Protokół weryfikacji nr 1 z dnia 02.08.2024r.***
Imię i nazwisko oraz nr uprawnień zawodowych kierownika prac	***Rafał Kowalski nr upr. 22687***

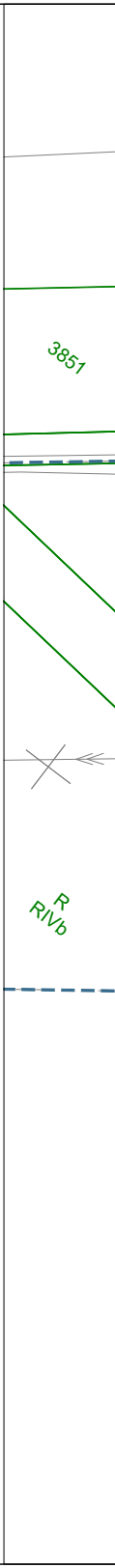

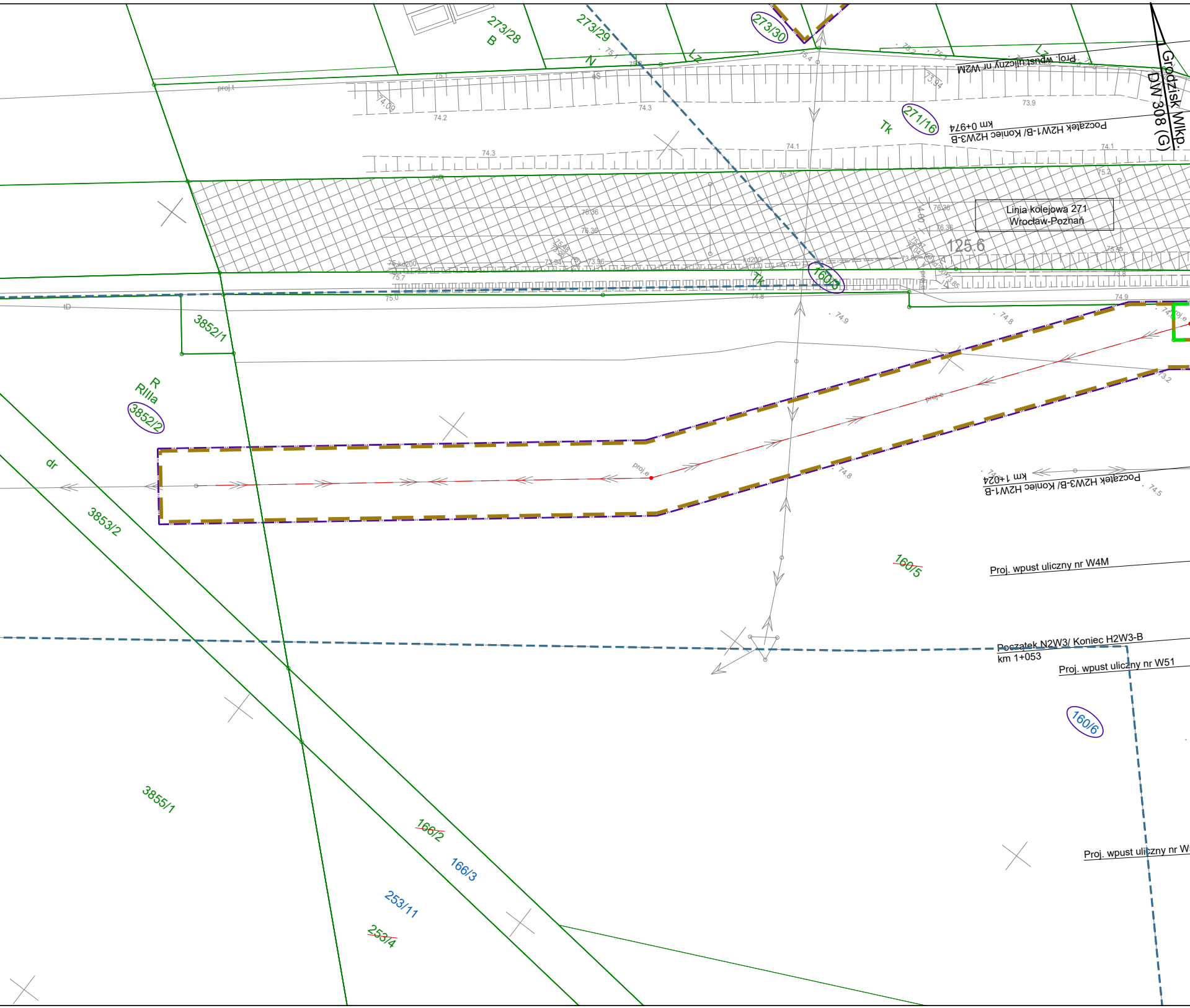
273/28
B
273/29
N
273/30
Lz
Lz
Proj. wpust uliczny nr W2M
Grodzisk Wlkp.
DW 308 (G)
271/16
Tk
Początek H2W1-B/ Koniec H2W3-B
km 0+974
proj.t
Linia kolejowa 271
Wrocław-Poznań
125.6
160/3
Tk
3852/1
R
RIIIa
3852/2
dr
3853/2
proj.e
Początek H2W3-B/ Koniec H2W1-B
km 1+024
160/5
Proj. wpust uliczny nr W4M
Początek N2W3/ Koniec H2W3-B
km 1+053
Proj. wpust uliczny nr W51
160/6
Proj. wpust uliczny nr W
3855/1
166/2
166/3
253/11
253/4

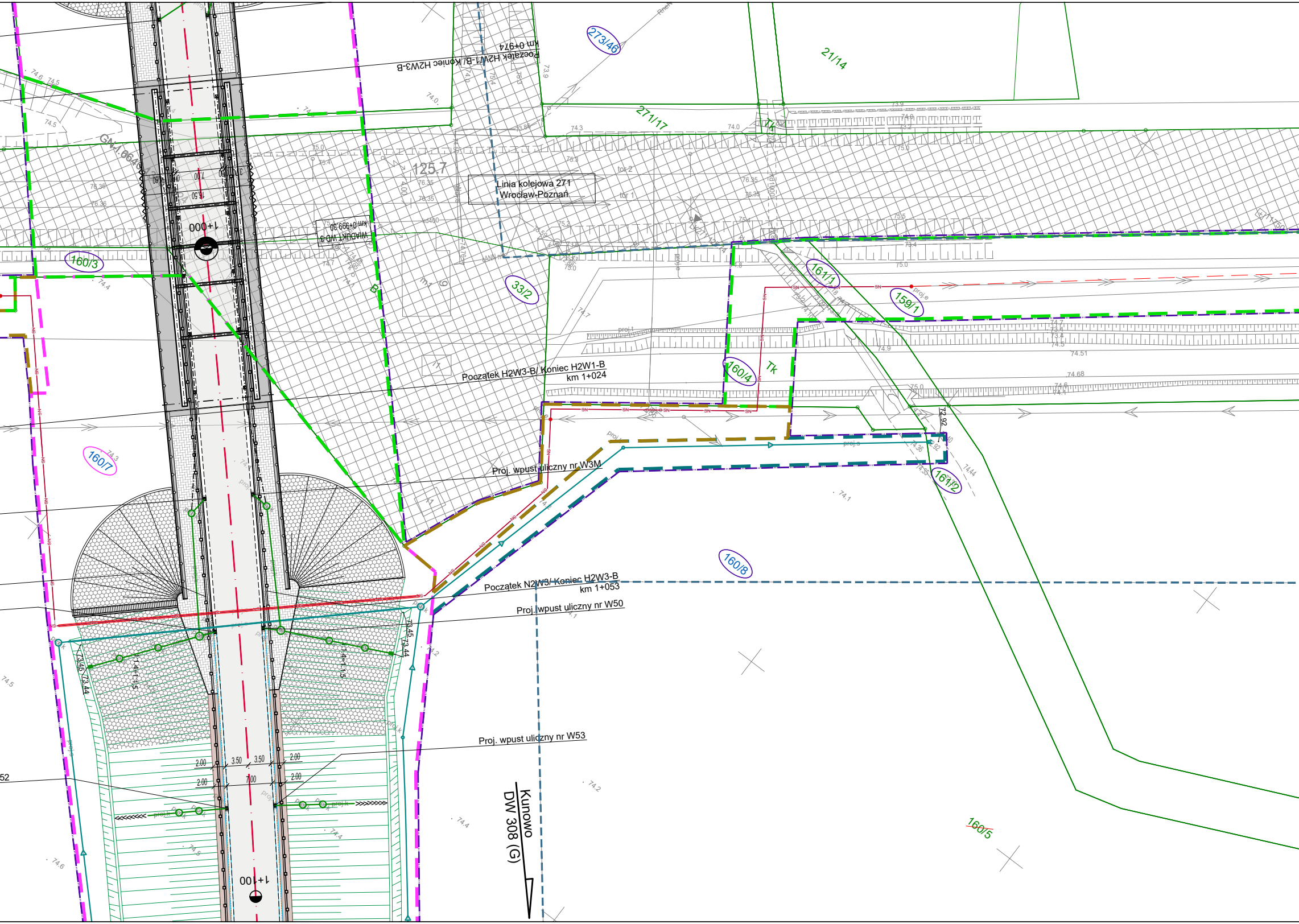
Początek H2W1-B/ Koniec H2W3-B
km 0+974
273/46
21/14
271/17
Tk
GN-I.6640
125.7
Linia kolejowa 271
Wrocław-Poznań
tor 2
tor 1
1+000
WIADUKT WD-3
km 0+999.30
160/3
33/2
161/1
159/1
160/4
Tk
Początek H2W3-B/ Koniec H2W1-B
km 1+024
160/7
Proj. wpust uliczny nr W3M
161/2
160/8
Początek N2W3/ Koniec H2W3-B
km 1+053
Proj. wpust uliczny nr W50
Proj. wpust uliczny nr W53
2.00
3.50
3.50
2.00
2.00
7.00
2.00
1+100
Kunowo
DW 308 (G)
160/5

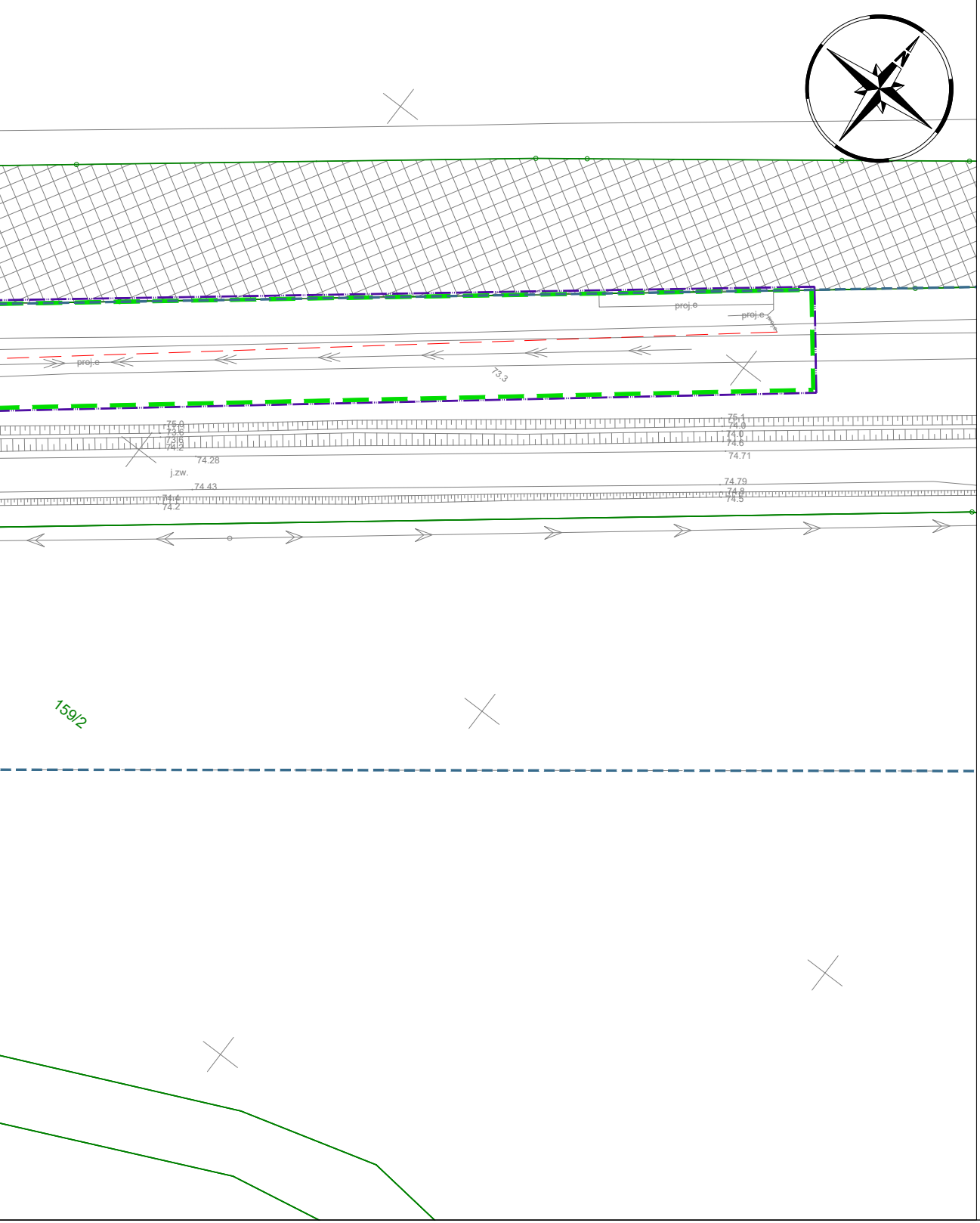
proj.e
proj.e
proj.e
73.3
75.0
73.6
73.6
74.2
74.28
j.zw.
74.43
74.4
74.2
75.1
74.0
74.0
74.6
74.71
74.79
74.8
74.5
159/2

*Inwestycja zaprojektowana w układzie wysokościowym KRONSZTAD86

INWESTOR	NAZWA PRZEDSIĘWZIĘCIA
Wielkopolski Zarząd Dróg Wojewódzkich w Poznaniu ul. Wilczak 51, 61-623 Poznań	BUDOWA OBWODNICY KOŚCIANA W CIĄGU DROGI WOJEWÓDZKIEJ NR 308 GRODZISK WIELKOPOLSKI - KOŚCIAN - KUNOWO

JEDNOSTKA PROJEKTOWA

TRASA

Biuro Projektów TRASA Sp. z o.o.
60-603 Poznań, al. Wielkopolska 29/6
tel. 618 436 638 poczta@bptrasa.pl

Projektant br. drogowa	mgr inż. Krzysztof Grabicki	WKP/0088/POOD/08 spec. drogowa	
Sprawdzający br. drogowa	mgr inż. Aneta Słowik	WKP/0236/POOD/06 spec. drogowa	
Projektant br. mostowa	mgr inż. Wojciech Wawrzyniak	WKP/0333/POOM/16 spec. mostowa	
Sprawdzający br. mostowa	mgr inż. Zbigniew Ejchsztet	160/80/Pw spec. mostowa	
Projektant br. kanalizacyjna	inż. Agnieszka Rak	SLK/1159/PWOS/06 spec. instalacyjna	
Sprawdzający br. kanalizacyjna	mgr inż. Agnieszka Bosacka	7131/7132/137/PW/2002 spec. instalacyjna	
Projektant br. elektroenergetyczna	mgr inż. Piotr Piskorek	ZAP/0219/POOE/11 spec. elektrotechniczna	
Sprawdzający br. elektroenergetyczna	mgr inż. Michał Słaby	MAP/0370/PWBE/17 spec. elektrotechniczna	
Projektant/Sprawdzający br. elektroenergetyczna	mgr inż. Damian Słowiński	WKP/0226/PWOE/19 spec. elektrotechniczna	
Projektant/Sprawdzający br. elektroenergetyczna	mgr inż. Rafał Nowicki	7131-7132/178/PW/2001 spec. elektrotechniczna	
Projektant br. konstrukcyjna	mgr inż. Małgorzata Brukarczyk	424/PW/92 spec. konstrukcyjna	
Sprawdzający br. konstrukcyjna	mgr inż. Katarzyna Gierszal	WKP/0054/POOK/04 spec. konstrukcyjna	
Projektant br. gazownicza	inż. Agnieszka Rak	SLK/1159/PWOS/06 spec. instalacyjna	
Sprawdzający br. gazownicza	mgr inż. Agnieszka Bosacka	7131/7132/137/PW/2002 spec. instalacyjna	
Projektant br. telekomunikacyjna	mgr inż. Przemysław Iwański	DTT-TU/2234/02/U spec. telekomunikacyjna	
Sprawdzający br. telekomunikacyjna	mgr inż. Dawid Szłapka	WLP/0184/PWOT/12 spec. telekomunikacyjna	
Projektant br. zieleń	mgr inż. Krzysztof Grabicki	WKP/0088/POOD/08 spec. drogowa	

UMOWA 39/4.WZP/22	STADIUM PB	RYSUNEK PLAN ZAGOSPODAROWANIA TERENU	SKALA 1:500
DATA OPRAC. 31.07.2024	BRANŻA PZT		NUMER 2.3